


**PETA ADMINISTRASI
KORONG BARINGIN
NAGARI III KOTO AUR MALINTANG
KECAMATAN IV KOTO AUR MALINTANG
KABUPATEN PADANG PARIAMAN**



SKALA 1 : 6000

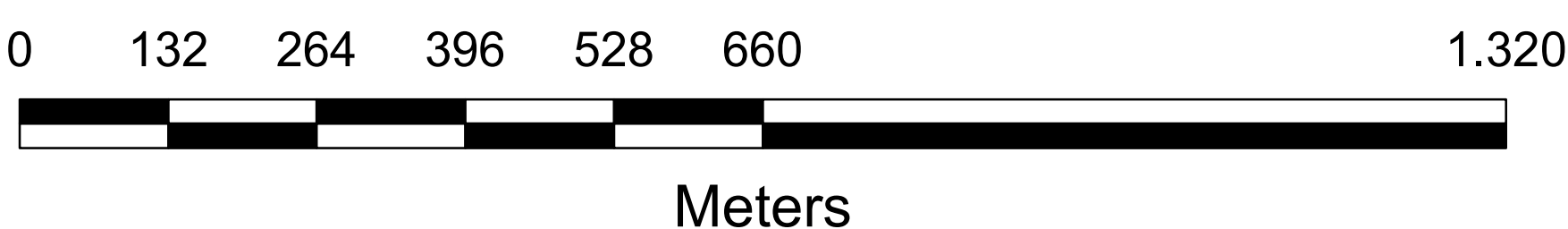
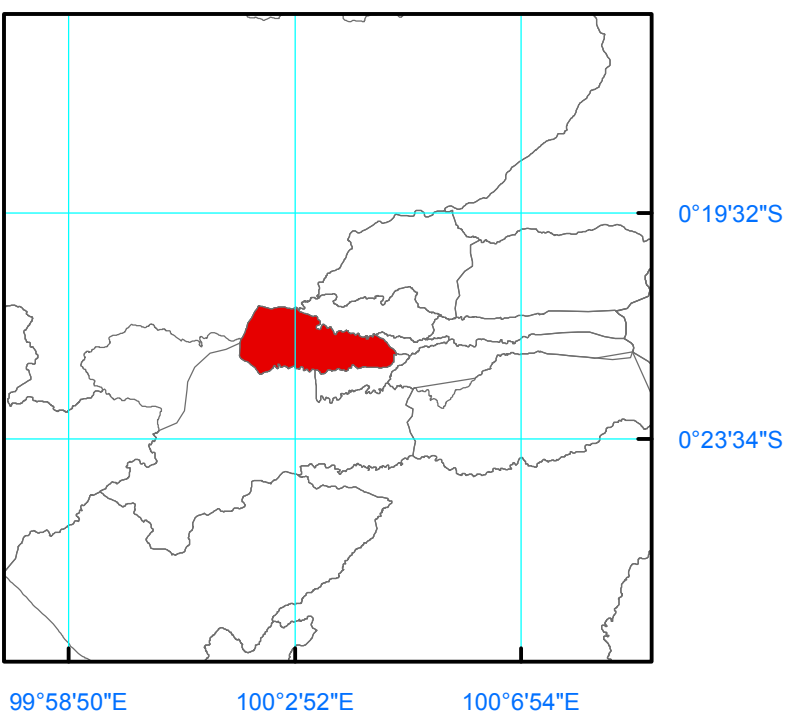


DIAGRAM LOKASI



Proyeksi : Universal Transverse Mercator
Sistem grid : Geografi
Datum horizontal : WGS 1984 - Zone 47S

Legenda

- Jalan
- Sungai
- Batas Nagari
- Batas Korong
- Toponomi
- Mesjid
- Musholla
- Sekolah Dasar

KETERANGAN

1. Luas Korong Baringin : 744,90 ha

Sumber Peta

1. Data Badan Informasi Geospasial Kabupaten Padang Pariaman 2020
2. Batas Administrasi Dari Webgis BIG 2020
3. Peta Rupa Bumi Indonesia 2020



**Layout Oleh :
Akarim Alhamid
Tahun 2022**

