


**PETA ADMINISTRASI  
KORONG KOTO KACIAK  
NAGARI III KOTO AUR MALINTANG  
KECAMATAN IV KOTO AUR MALINTANG  
KABUPATEN PADANG PARIAMAN**



**SKALA 1 : 8000**

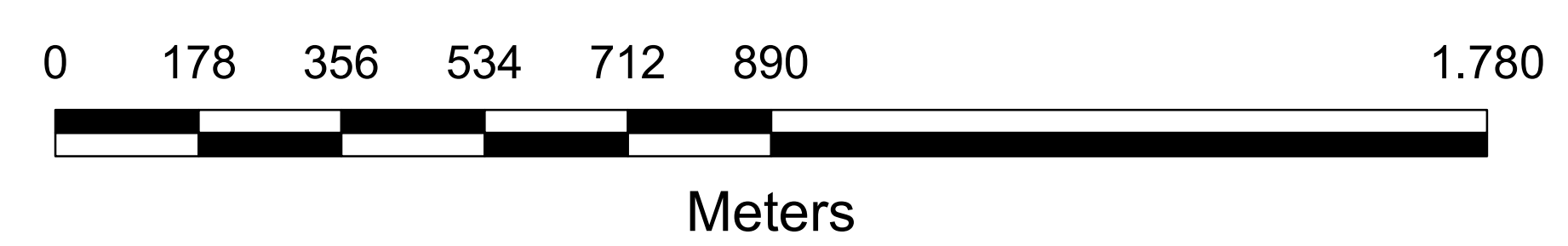
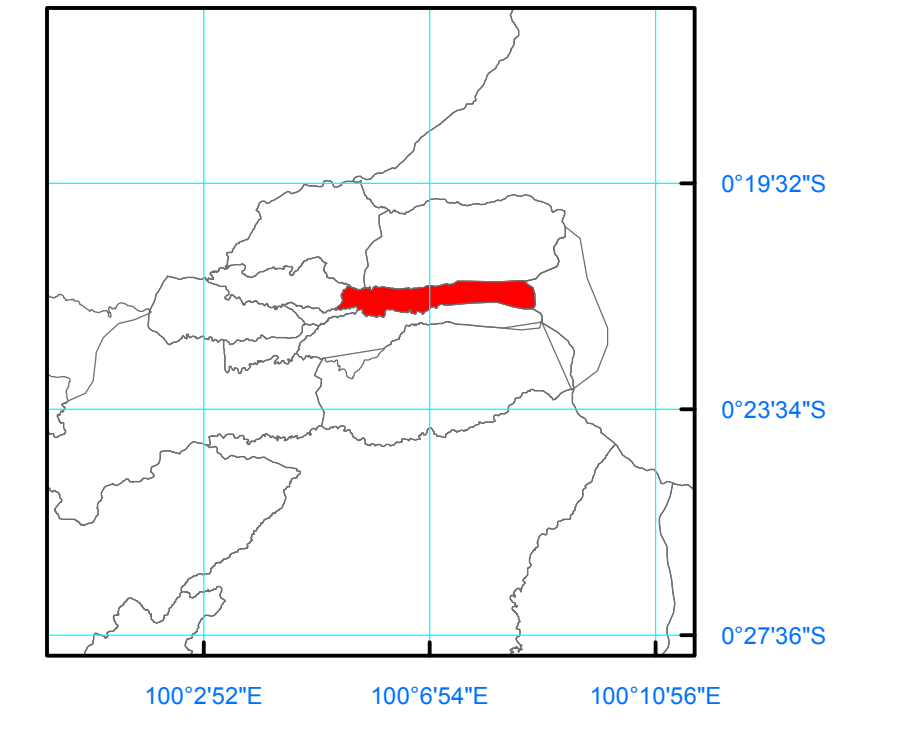


DIAGRAM LOKASI



Proyeksi : Universal Transverse Mercator  
 Sistem grid : Geografi  
 Datum horizontal : WGS 1984 - Zone 47S

**Legenda**

- Jalan
- Sungai
- Batas Nagari
- Batas Korong
- Toponomi
- Musholla

**KETERANGAN**

1. Luas Korong Koto Kaciak : 484,26 ha

**Sumber Peta**

1. Data Badan Informasi Geospasial Kabupaten Padang Pariaman 2020
2. Batas Administrasi Dari Webgis BIG 2020
3. Peta Rupa Bumi Indonesia 2020



**Layout Oleh :  
Akarim Alhamid  
Tahun 2022**

