


**PETA ADMINISTRASI
NAGARI III KOTO AUR MALINTANG
KECAMATAN IV KOTO AUR MALINTANG
KABUPATEN PADANG PARIAMAN**



SKALA 1 : 16000

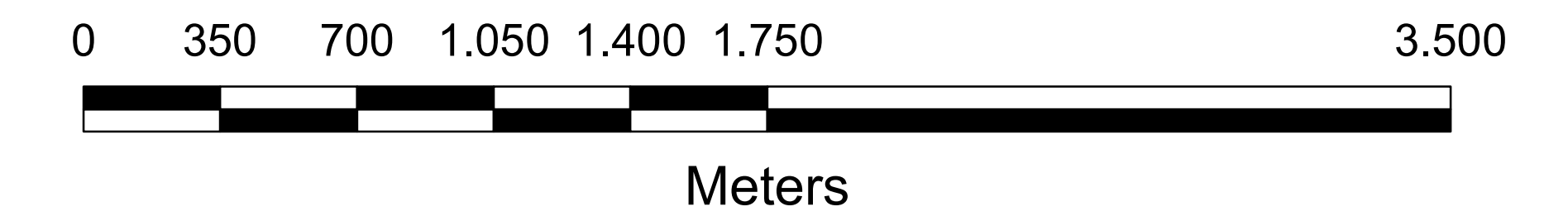
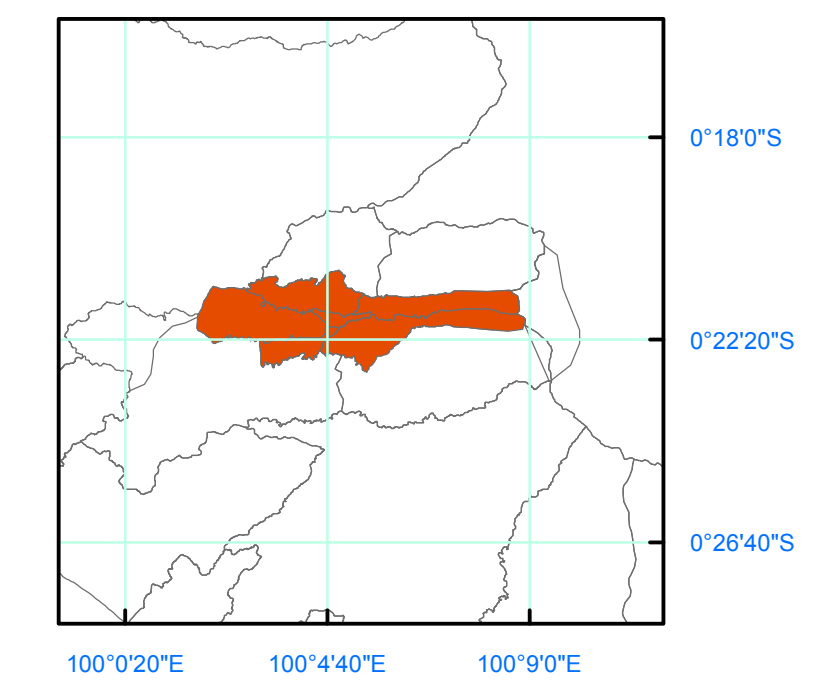


DIAGRAM LOKASI



Proyeksi : Universal Transverse Mercator
Sistem grid : Geografi
Datum horizontal : WGS 1984 - Zone 47S

Legenda

- | | |
|-----------------------|--------------------------|
| Jalan | Masjid |
| Sungai | Musholla |
| Jembatan | Perkantoran |
| Batas Nagari | Pasar Batu Basa |
| Batas Korong | Puskesmas |
| Korong Baringin | Sekolah Dasar |
| Korong Kampung Jambu | Sekolah Menengah Pertama |
| Korong Kampung Padang | Sekolah Menengah Atas |
| Korong Kampung Pinang | |
| Korong Kampung Surau | |
| Korong Koto Kaciak | |

KETERANGAN

- | | |
|--------------------------|---------------|
| 1. Luas Nagari | : 2.745,07 ha |
| 2. Korong Baringin | : 744,90 ha |
| 3. Korong Kampung Jambu | : 76,98 ha |
| 4. Korong Kampung Padang | : 738,30 ha |
| 5. Korong Kampung Pinang | : 482,82 ha |
| 6. Korong Kampung Surau | : 217,81 ha |
| 7. Korong Koto Kaciak | : 484,26 ha |

Sumber Peta

- Data Badan Informasi Geospasial Kabupaten Padang Pariaman 2021
- Batas Administrasi Dari Webgis BIG 2021



**Layout Oleh :
Akarim Alhamid
Tahun 2022**

