


**PETA PENGGUNAAN LAHAN
NAGARI III KOTO AUR MALINTANG
KECAMATAN IV KOTO AUR MALINTANG
KABUPATEN PADANG PARIAMAN**



SKALA 1 : 16000

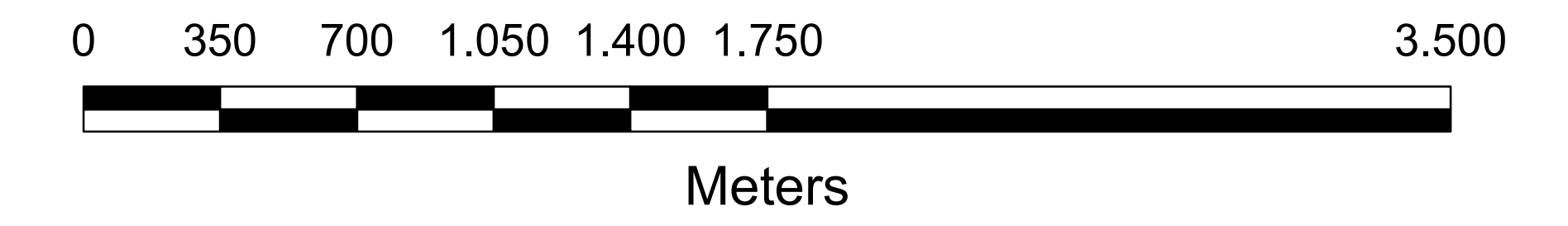
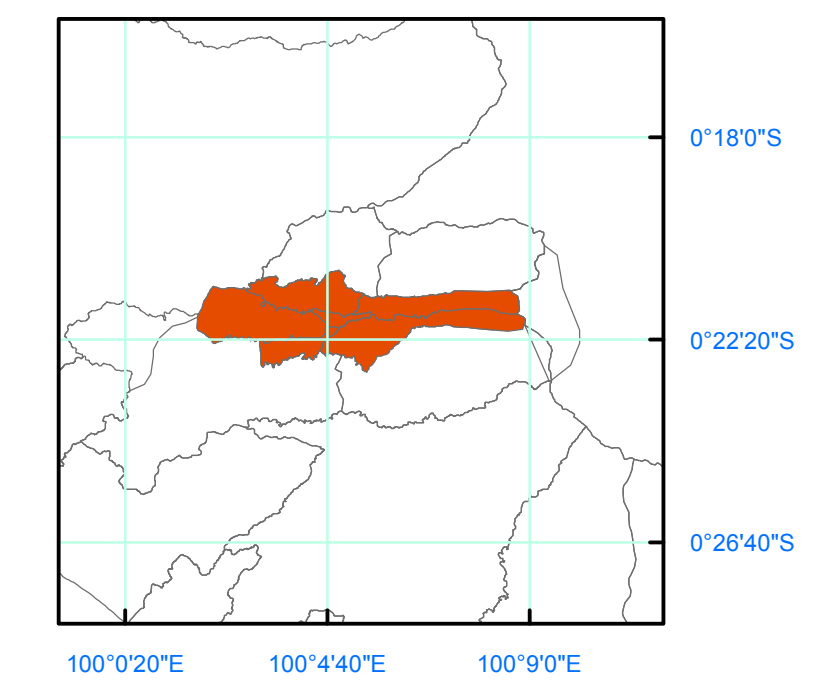


DIAGRAM LOKASI



Proyeksi : Universal Transverse Mercator
Sistem grid : Geografi
Datum horizontal : WGS 1984 - Zone 47S

Legenda

- Jalan
- Sungai
- Batas Nagari
- Batas Korong
- Tegalan/Ladang
- Hutan
- kebun
- Pemukiman
- Sawah
- Kolam

KETERANGAN

- | | | |
|------------------------|---|------------|
| 1. Luas Tegalan/Ladang | : | 144,69 ha |
| 2. Luas Hutan | : | 869,56 ha |
| 3. Luas Kebun | : | 1407,75 ha |
| 4. Luas Pemukiman | : | 60,47 ha |
| 5. Luas Sawah | : | 330,95 ha |
| 6. Luas Kolam | : | 0,217 ha |

Sumber Peta

1. Data Badan Informasi Geospasial Kabupaten Padang Pariaman 2020
2. Batas Administrasi Dari Webgis BIG 2020
3. Peta Rupa Bumi Indonesia 2020
4. Digitasi Citra Satelit Google 2019



**Layout Oleh :
Akarim Alhamid
Tahun 2022**

